


	ACTA 10 de enero de 2017	
	Claustro de Profesores del Grado en Ingeniería en Geomática y Topografía	

Acta del Claustro de Profesores del Grado en Ingeniería en Geomática y Topografía			
Fecha:	Lugar donde se celebra:	Hora de comienzo:	Hora de finalización:
10/01/2017	Sala de Juntas Centro Universitario de Mérida	09:30	10:30
Coordinador: Francisco Javier Ardila Pérez		Secretaria Académica: M ^a Teresa de Tena Rey	
Relación de asistentes:			
Francisco Javier Ardila Pérez (Coordinador, Área de Ingeniería Cartográfica, Geodesia y Fotogrametría)			
M ^a Teresa de Tena Rey (Secretaria Académica, Área de Ingeniería Cartográfica, Geodesia y Fotogrametría)			
Enrique A. Abad Jarillo (Área de Física Aplicada)			
José Antonio Ballel Caballero (Área de Ingeniería Cartográfica, Geodesia y Fotogrametría)			
José Luis Bravo Trinidad (Área de Matemática Aplicada)			
Tomás Cortés Ruiz (Área de Ingeniería Cartográfica, Geodesia y Fotogrametría)			
Juan Ángel Contreras Vas (Área de Lenguajes y Sistemas Informáticos)			
Halina C. Cwierz López (Área de Lenguajes y Sistemas Informáticos)			
Agustín Domínguez Álvarez (Área de Expresión Gráfica en la Ingeniería)			
Ángel M. Felicísimo Pérez (Catedrático del Área de Ingeniería Cartográfica, Geodesia y Fotogrametría)			
José Ramón Figueira González (Área de Ingeniería Cartográfica, Geodesia y Fotogrametría)			
Jerónimo R. García de Prado Fontela (Área de Ingeniería Cartográfica, Geodesia y Fotogrametría)			
Lorenzo García Moruno (Área de Expresión Gráfica en la Ingeniería)			
Julia Gil Llinás (Área de Física Aplicada)			
Francisco Javier Gómez Morcillo (Área de Ingeniería Cartográfica, Geodesia y Fotogrametría)			
José Manuel Nogales Galán (Área de Ingeniería Cartográfica, Geodesia y Fotogrametría)			
Juan Antonio Pérez Álvarez (Área de Ingeniería Cartográfica, Geodesia y Fotogrametría)			
M ^a Eugenia Polo García (Área de Ingeniería Cartográfica, Geodesia y Fotogrametría)			
M ^a Carmen Pro Muñoz (Área de Física de la Tierra)			
M ^a Mercedes Rico García (Área de Filología Inglesa)			
Alonso Sánchez Ríos (Área de Ingeniería Cartográfica, Geodesia y Fotogrametría)			
David Sevilla González (Área de Matemática Aplicada)			
José Manuel Vaquero Martínez (Área de Física de la Tierra)			
Miembros de la comisión que justifican su inasistencia:			
Guillermo Piriz Mira (Área de Ingeniería Cartográfica, Geodesia y Fotogrametría)			
Orden del día:			
1. Debate y votación de las propuestas presentadas.			
Acuerdos-Desarrollo de la sesión:			
Se debate acerca de las medidas a tomar tras la reunión convocada por el Director del Centro para dar un sesgo a la Titulación ante el bajo número de alumnado de los últimos cinco años.			

	<p>ACTA 10 de enero de 2017</p>	
	<p>Claustro de Profesores del Grado en Ingeniería en Geomática y Topografía</p>	

Se acuerdan cuatro propuestas para su votación:

- Esperar a que desde la Universidad se pronuncien sobre el futuro de la Titulación.
23 votos en contra y una abstención.
- Trabajar en la modificación de Verifica manteniendo las competencias del Topógrafo.
23 votos en contra.
- Trabajar en la elaboración de un nuevo Título.
23 votos en contra.
- Trabajar en la modificación de Verifica manteniendo las competencias del Topógrafo y en la elaboración de un nuevo Título.
23 votos a favor.

Comisión encargada de la modificación del Verifica (Grupo de mejora de la Comisión de Calidad del Título).

- Francisco Javier Ardila Pérez (Coordinador Comisión de Calidad)
- M^a Teresa de Tena Rey (Secretaria Académica Comisión de Calidad)
- José Manuel Nogales Galán
- Carmen Pro Muñoz
- M^a Mercedes Rico García
- David Sevilla González

Comisión encargada de elaborar el nuevo título.

- Francisco Javier Ardila Pérez (Coordinador Comisión de Calidad)
- José Luis Bravo Trinidad
- Juan Ángel Contreras Vas
- Ángel M. Felicísimo Pérez (Catedrático)
- M^a Pilar Rubio Montero
- Alonso Sánchez Ríos
- José Manuel Vaquero Martínez

<p>Fecha de Aprobación:</p> <p>10 de enero de 2017</p>	<p>La Secretaria Académica</p>  <p>Fdo.: M^a Teresa de Tena Rey</p>
	<p>Vº Bº</p> <p>El Coordinador</p>  <p>Fdo.: Francisco Javier Ardila Pérez</p>