





	ACTA 14 de abril de 2016	
	<b>Comisión de Calidad del Grado en          Ingeniería en Geomática y Topografía</b>	

<b>Acta de la Comisión de Calidad del Grado en Ingeniería en Geomática y Topografía</b>			
Fecha:	Lugar donde se celebra:	Hora de comienzo:	Hora de finalización:
14/04/2016	Virtual	09:30	15/04/2016 14:00
<b>Presidente:</b> Francisco Javier Ardila Pérez		<b>Secretaria Académica:</b> M <sup>a</sup> Teresa de Tena Rey	
<b>Relación de asistentes:</b>			
Francisco Javier Ardila Pérez (Coordinador, Área de Ingeniería Cartográfica, Geodesia y Fotogrametría)			
M <sup>a</sup> Teresa de Tena Rey (Secretaria Académica, Área de Ingeniería Cartográfica, Geodesia y Fotogrametría)			
Rafael M. Luque Baena (Área de Lenguajes y sistemas Informáticos)			
José Manuel Nogales Galán (Área de Ingeniería Cartográfica, Geodesia y Fotogrametría)			
M <sup>a</sup> Carmen Pro Muñoz (Área de Física de la Tierra)			
M <sup>a</sup> Pilar Rubio Montero (Área de Física Aplicada)			
David Sevilla González (Área de Matemática Aplicada)			
<b>Miembros de la comisión que justifican su inasistencia:</b>			
Ninguno			
<b>Orden del día:</b>			
1. Aprobación, si procede, de informes de convalidaciones.			
<b>Acuerdos-Desarrollo de la sesión:</b>			
Se aprueban los siguientes informes de convalidaciones por 7 votos a favor y una abstención.			
1.- Profesor que informa: Alumno: Asignatura a convalidar: Convalidable:	David Sevilla González Francisco de la O Parra Ajuste de observaciones. NO		
2.- Profesor que informa: Alumno: Asignatura a convalidar: Convalidable:	David Sevilla González Juan José Jiménez Lucena Álgebra lineal y Cálculo SÍ		
3.- Profesor que informa: Alumno: Asignatura a convalidar: Convalidable:	José Ramón Figueira González Francisco de la O Parra Topografía Automatizada y Diseño de Obras SÍ		
4.- Profesor que informa: Alumno: Asignatura a convalidar: Convalidable:	José Manuel Nogales Galán Francisco de la O Parra Geodesia Espacial NO		

	<p>ACTA 14 de abril de 2016</p>	
	<p>Comisión de Calidad del Grado en Ingeniería en Geomática y Topografía</p>	

<p>Fechas de Aprobación:</p> <p>28/06/2016</p>	<p>La Secretaría Académica</p>  <p>Fdo.: Mª Teresa de Tena Rey Vº Bº</p>
	<p>El Presidente</p>  <p>Fdo.: Francisco Javier Ardila Pérez</p>